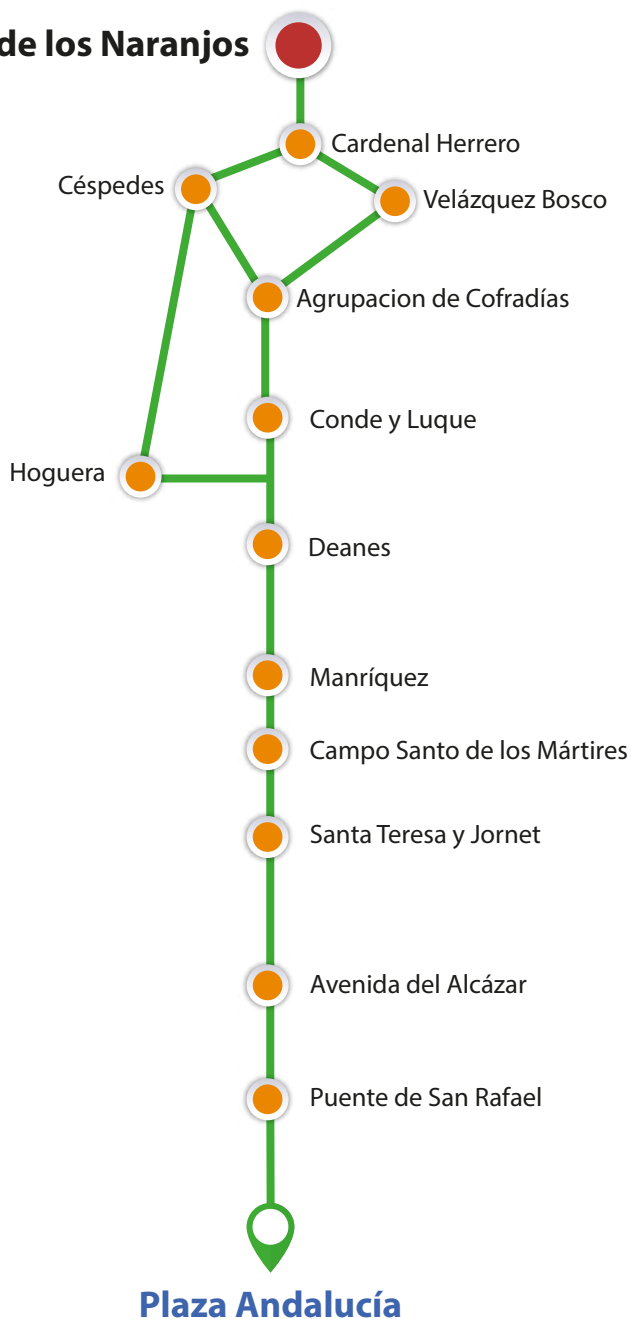


Patio de los Naranjos



PLAN MOVILIDAD SEMANA SANTA

Itinerarios peatonales recomendados de acceso al Patio de los Naranjos desde la zona **SUR** de la ciudad

- San Basilio
- Campo de la Verdad
- Sector Sur
- Polígono Guadalquivir

Patio de los Naranjos



Ermita de los Mártires

PLAN MOVILIDAD SEMANA SANTA

Itinerarios peatonales recomendados de acceso al Patio de los Naranjos desde la zona **ESTE** de la ciudad


- Arcángel
- Fuensanta
- Santuario
- Arenal



AYUNTAMIENTO DE CÓRDOBA

PLAN MOVILIDAD SEMANA SANTA

Itinerarios peatonales recomendados de acceso al Patio de los Naranjos desde la zona **OESTE** de la ciudad



- Poniente
- Ciudad Jardín
- Avenida Aeropuerto
- Parque Cruz Conde

Antonio Maura

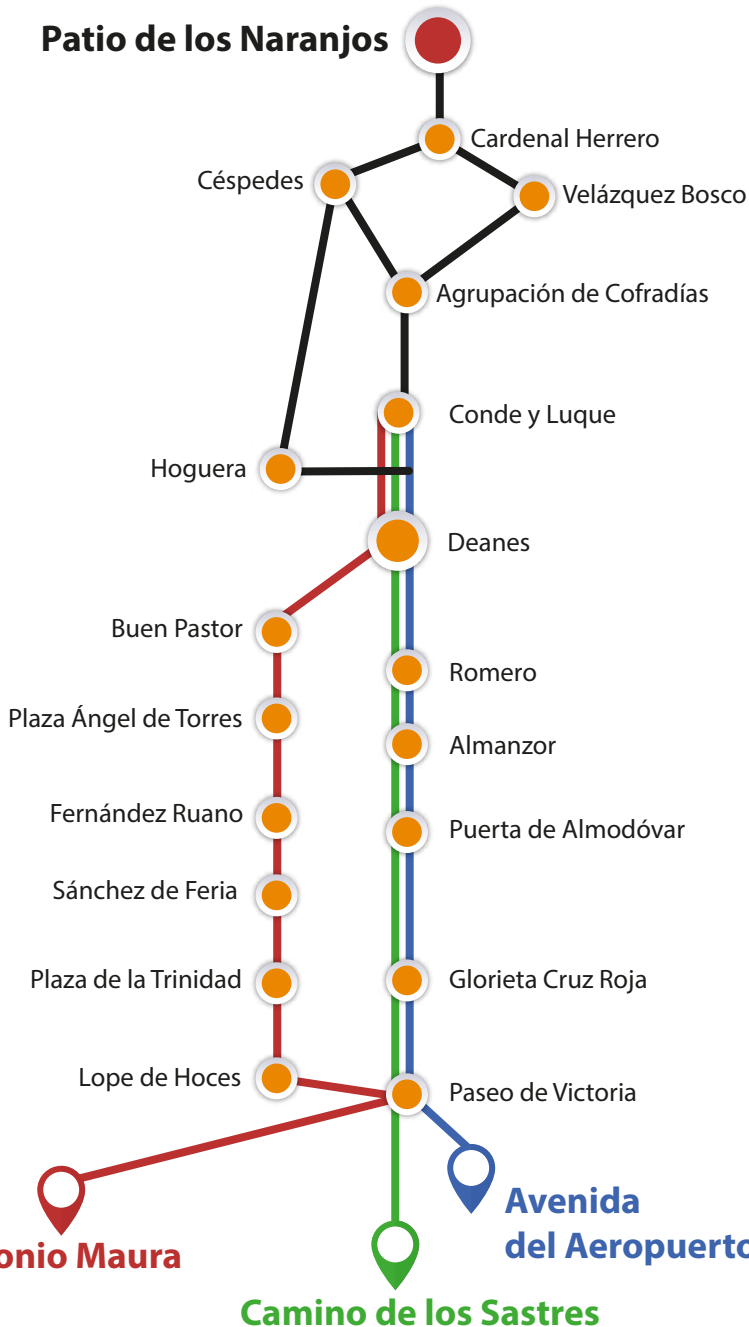
Camino de los Sastres

Avenida del Aeropuerto



AYUNTAMIENTO DE CÓRDOBA

Patio de los Naranjos



Patio de los Naranjos



PLAN MOVILIDAD SEMANA SANTA

Itinerarios peatonales recomendados de acceso al Patio de los Naranjos desde la zona **NORTE** de la ciudad

- Centro
- Vial Renfe
- Brillante
- Santa Rosa
- Huerta de la Reina
- Valdeolleros



AYUNTAMIENTO DE CÓRDOBA



PLAN MOVILIDAD SEMANA SANTA

Itinerarios peatonales recomendados de acceso al Patio de los Naranjos desde la zona **NOROESTE** de la ciudad

- Centro
- Ollerías
- Cerro Golondrina
- Levante
- Zumbacón



AYUNTAMIENTO DE CÓRDOBA